



BANQUE des
TERRITOIRES



Hub des Territoires

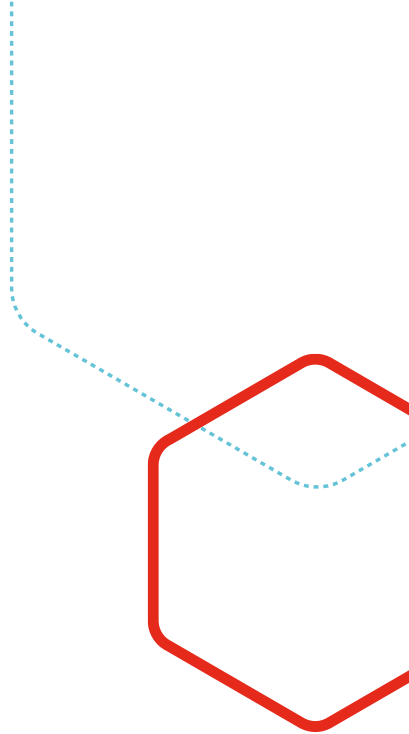
L'espace d'échanges et de développement
Banque des Territoires

Cap 2032, prêts à embarquer ?

9 juin 2026

ANNE-SOPHIE HAINSELIN

*Directrice de projet Hub des Territoires
à la Banque des Territoires*





Scannez et découvrez !

Notre espace digital, notre programmation, notre newsletter et nos replays !



Le parcours élus

Le Hub des Territoires vous accompagne dans votre mandat !

Événements

Un parcours conçu pour être accessible et opérationnel

- Format hybride (présentiel et distanciel),
- Replays disponibles pour les élus ne pouvant assister en direct,
- Temps de networking pour favoriser les échanges entre participants.



Scannez et découvrez !

Notre espace digital, notre programmation, notre newsletter et nos replays !



Inscrivez-vous aux prochains rendez-vous !

- Jeudi 11 juin de 14h00 à 15h30 : Être en bonne santé dans les territoires.
- Mardi 16 juin de 10h30 à 12h00 : Quels outils juridiques et financiers au service des collectivités ?
- Jeudi 2 juillet de 16h00 à 18h30 : La qualité de l'eau potable : quels défis à relever pour les territoires ?

Un événement animé par

Thierry KELLER

Journaliste





Introduction

Introduction

Gisèle ROSSAT-MIGNOD

*Directrice réseau
Banque des Territoires*





Les grands enjeux du mandat

Les grands enjeux du mandat

Nicolas PORTIER

*Professeur affilié à l'Ecole urbaine de Sciences Po,
Co-directeur Chaire Planification écologique,
politiques industrielles et territoires (ILB),
Président du Cercle pour l'aménagement du territoire
(CPAT)*



Les grands enjeux du mandat

- **69 %** des Français interrogés déclarent **faire confiance à leur maire**.
- Près de **7 Français sur 10** se disent **attachés à leur commune**, contre **63 %** pour leur **région ou leur département**.
- **73 %** des citoyens interrogés sont **satisfaits de l'action de leur municipalité**. Ce taux grimpe à **78 %** dans les communes de moins de 1 000 habitants.
- Ils reconnaissent à leur maire des **réalisations concrètes (71 %)** et une **vision pour l'avenir (71 %)**, notamment en matière d'aménagement, de services publics ou d'attractivité locale.

Les grands enjeux du mandat

Les priorités varient selon la taille des communes :

- Dans les villes de plus de 10 000 habitants, la **sécurité** est en tête des enjeux : **43 %**, en hausse de 9 points depuis 2019
- Dans les zones rurales ou périurbaines, ce sont **la transition écologique** et **le maintien des services de proximité** qui priment.



Témoignage

Témoignage

Suzanne BROLLY

*Directrice d'études à l'ADEUS,
Présidente de PROCIVIS Alsace*





Le Hub décrypte

Le Hub décrypte

Pavlina NOVOTNY

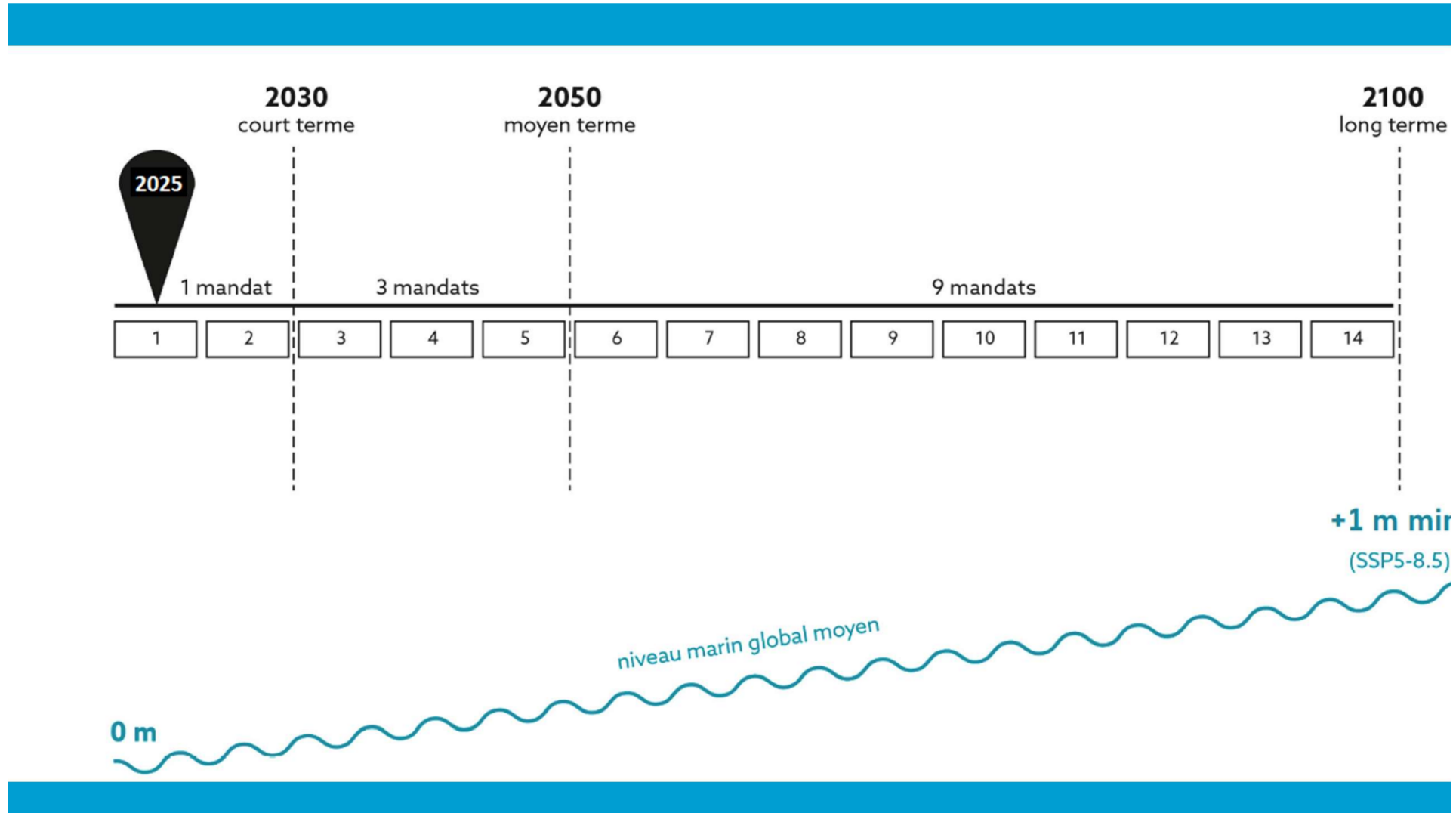
*Cheffe de projet Hub des Territoires
à la Banque des Territoires*



Sébastien MAIRE

*Délégué général de France Villes et
Territoires Durables*

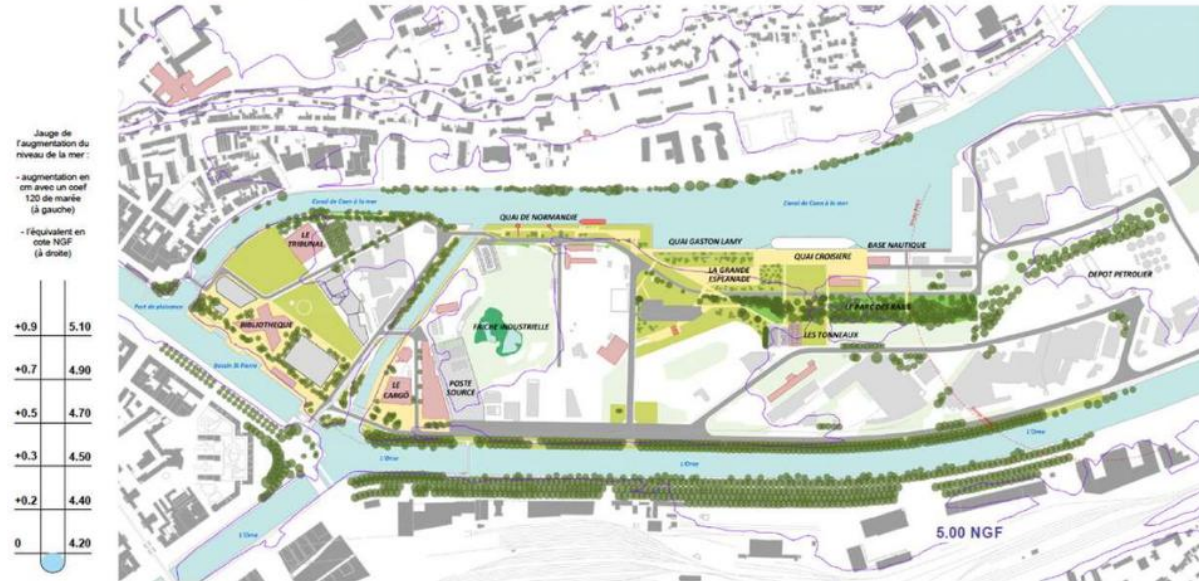




PLAN D'INTENTIONS

2025

Finalisation des travaux de la PHASE 01



ACTIONS REALISEES

- Finalisation des travaux de la première phase de valorisation de ce territoire exceptionnel.

PLAN D'INTENTIONS

2030

Réalisation de la phase 02 des espaces publics et construction d'un programme bâti



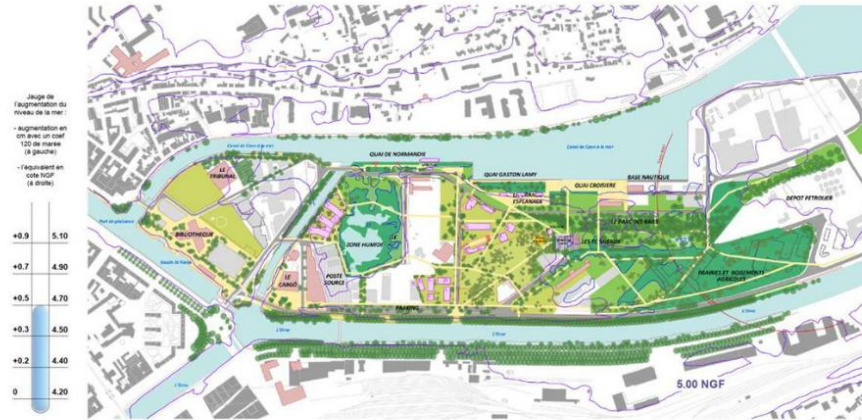
ACTIONS REALISEES

- Appropriation foncière des parcelles Lamy le long de la Rue de Cardiff et valorisation de cette voie (lien Canal/Orne)
- Construction du programme bâti sur les points hauts
- Aménagements paysager du marché de gros
- Développement de promenades piétonnes jusqu'au bâtiments
- Extension Sud du Parc des Rails avec création d'une zone humide
- Création d'un parking arboré le long du Cour Caffarelli intégrant des Tonneaux
- le renforcement de la digue et la restauration des réseaux d'assainissements pluvial. Laisser la friche Lamy se développer en zone humide

PLAN D'INTENTIONS

2060

Vivre avec la présence de l'eau et révéler un parc paysager humide unique



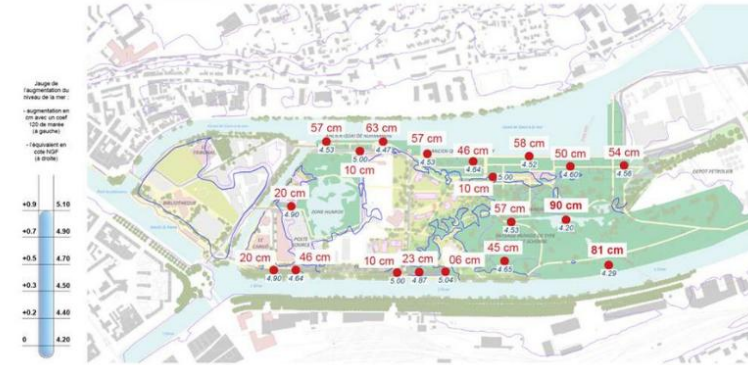
ACTIONS REALISEES

- Faire vivre le territoire avec une offre d'activités de sports et loisirs au cœur de la Presqu'île
- Développer une prairie (agricultures ?) et des boisements en extension du Parc des Rails au niveau des bâtiments déconstruits
- Développer l'offre de cheminement piéton et cycle à l'ensemble de la Presqu'île jusqu'à la prairie agricole
- Rendre accessible la zone humide de l'ancienne friche Lamy

PLAN DES HAUTEURS D'EAU

2080

Relevé ponctuel des hauteurs d'eau par un coefficient de marée de 120



PLAN D'INTENTIONS

2080

Vivre dans un territoire résilient



ACTIONS REALISEES

- Déconstruire les activités sports et loisirs
- S'adapter à la montée des eaux et des marée et offrir un parc

humide de type rosière/schorre avec des cheminements submersibles.

PLAN D'INTENTIONS

2100

Laisser l'eau dessiner un parc maritime



ACTIONS REALISEES

- Déconstruire les bâtiments de la presqu'île
- Création d'un parc maritime urbain



Coopérons !

Coopérons !

Frédéric LETURQUE

*Maire de la ville d'Arras,
président de la Communauté Urbaine d'Arras,
conseiller régional des Hauts-de-France,
vice-président de l'Association des Maires de France et de France Urbaine*



Sylvie PAVLISTA

*Présidente de PETR Causses et Cévennes,
Première Adjointe du Vigan*





PETR Causses et Cévennes



PETR Causses et Cévennes



Coopérons !

Frédéric LETURQUE

*Maire de la ville d'Arras,
président de la Communauté Urbaine d'Arras,
conseiller régional des Hauts-de-France,
vice-président de l'Association des Maires de France et de France Urbaine*



Sylvie PAVLISTA

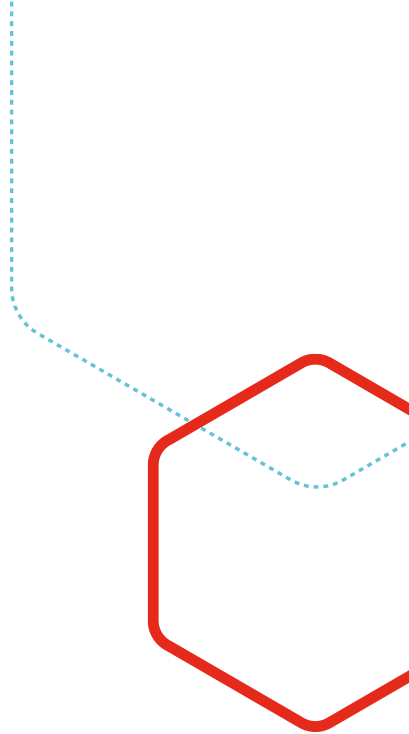
*Présidente de PETR Causses et Cévennes,
Première Adjointe du Vigan*



Coopérons !

Julian PERDRIGEAT

*Délégué général de
La Fabrique des Transitions*



Que pensez-vous de l'événement ?

N'hésitez pas à répondre au questionnaire de satisfaction !





Le débat

Suzanne BROLLY

*Directrice d'études à l'ADEUS,
Présidente de PROCIVIS Alsace*



Frédéric LETURQUE

*Maire de la ville d'Arras,
président de la Communauté Urbaine d'Arras,
conseiller régional des Hauts-de-France,
vice-président de l'Association des Maires de
France et de France Urbaine*



Sébastien MAIRE

*Délégué général de France
Villes et territoires Durables*



Sylvie PAVLISTA

*Présidente de PETR Causses et Cévennes,
Première Adjointe du Vigan*



Nicolas PORTIER

*Professeur affilié à l'École urbaine de Sciences
Po,
Co-directeur Chaire Planification écologique,
politiques industrielles et territoires (ILB),
Président du Cercle pour l'aménagement du
territoire (CPAT)*



Julian PERDRIGEAT

*Délégué général de
La Fabrique des Transitions*





Conclusion

Conclusion

Laetitia Dordain

*Directrice du Digital
Banque des Territoires*



Le parcours élus

Le Hub des Territoires vous accompagne dans votre mandat !

Événements

Un parcours conçu pour être accessible et opérationnel

- Format hybride (présentiel et distanciel),
- Replays disponibles pour les élus ne pouvant assister en direct,
- Temps de networking pour favoriser les échanges entre participants.



Scannez et découvrez !

Notre espace digital, notre programmation, notre newsletter et nos replays !



Inscrivez-vous aux prochains rendez-vous !

- Jeudi 11 juin de 14h00 à 15h30** : Être en bonne santé dans les territoires.
- Mardi 16 juin de 10h30 à 12h00** : Quels outils juridiques et financiers au service des collectivités ?
- Jeudi 2 juillet de 16h00 à 18h30** : La qualité de l'eau potable : quels défis à relever pour les territoires ?

Qu'avez-vous pensé de l'événement ?

N'hésitez pas à répondre au questionnaire de satisfaction !



A large red hexagonal frame with rounded corners, centered on the page. A blue dotted line starts from the top right corner of the frame and extends towards the right edge of the image.A blue and white striped pattern in the bottom left corner, consisting of many thin, parallel diagonal lines.

banquedesterritoires.fr

X **in f**   | @BanqueDesTerr